

LOKACIJA 24
(K.O. KLIČEVO)

LEGENDA

1

2

1

2

GRANICA OBUHVATA

1

2

1

2

GRANICA KATASTARSKE PARCELE

2

1

2

OZNAKA KATASTARSKE PARCELE

SMG

POVRŠINE ZA STANOVANJE MALIH GUSTINA

1

2

1

2

URBANISTIČKA PARCELA

1

2

1

2

OZNAKA URBANISTIČKE PARCELE

1

2

1

2

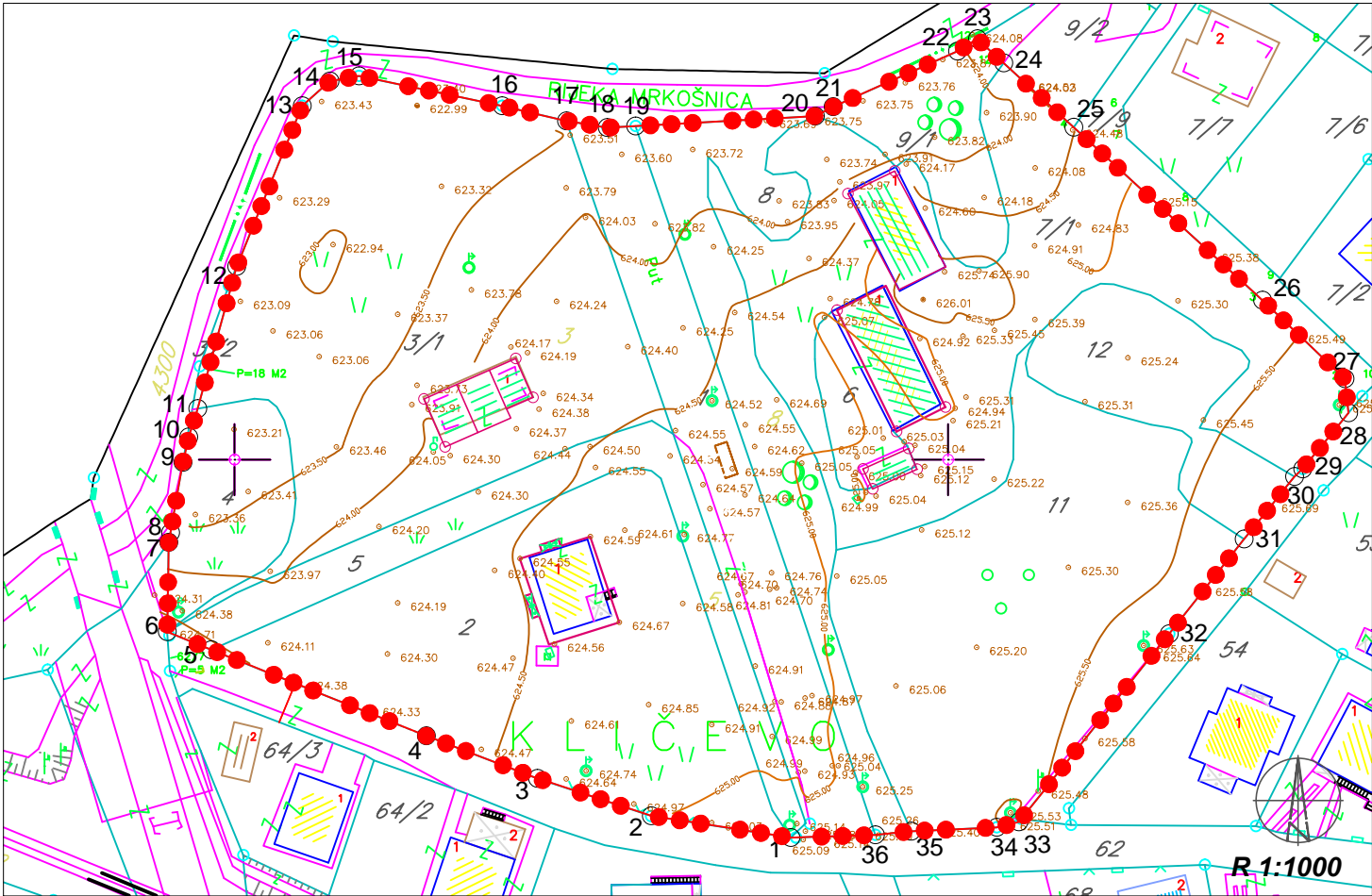
GRAĐEVINSKA LINIJA

P+1

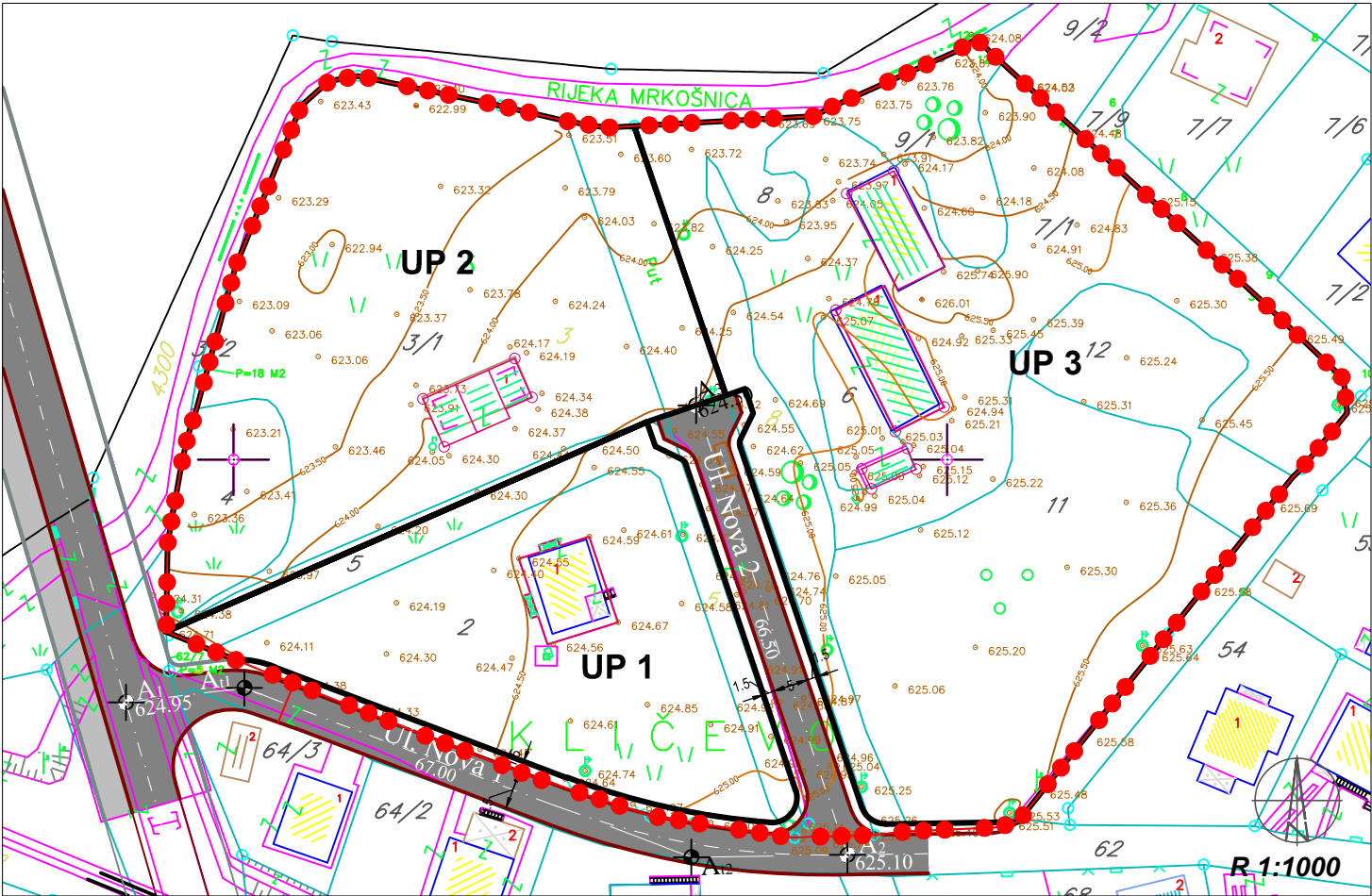
SPRATNOST OBJEKTA

Koordinate presjeka osovina saobraćajnica			Koordinate presjeka osovina tangen. saobraćajnica		
Tačka	Y	X	Tačka-At	Y	X
A1	6578484.915	4735565.984	1	6578501.509	4735568.004
A2	6578586.054	4735544.608	2	6578564.165	4735544.268
A3	6578564.823	4735607.627			

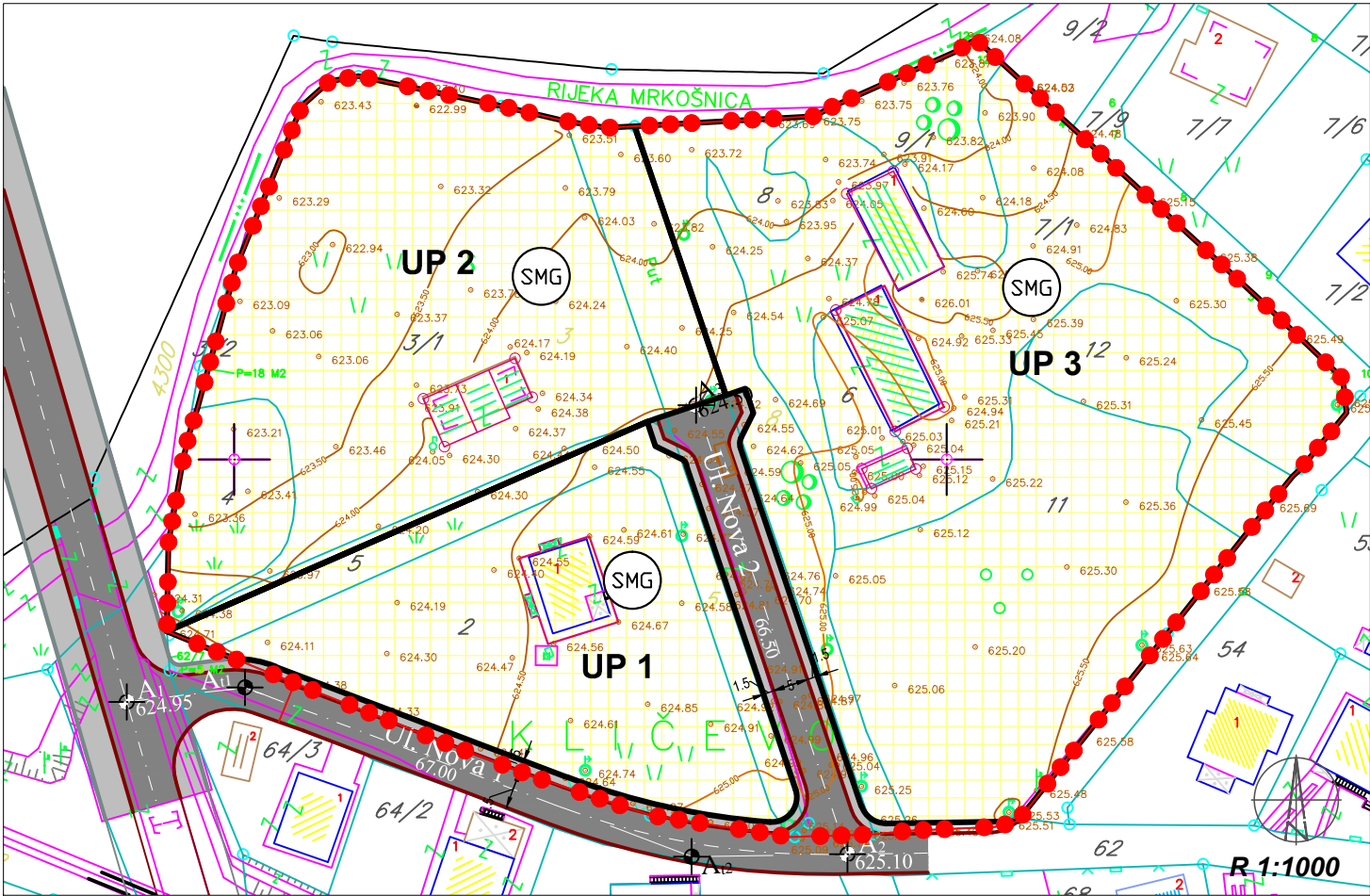
TOPOGRAFSKO KATASTARSKI PLAN



SAOBRAĆAJNA INFRASTRUKTURA



NAMJENA POVRŠINA



PLAN PARCELACIJE I REGULACIJE

